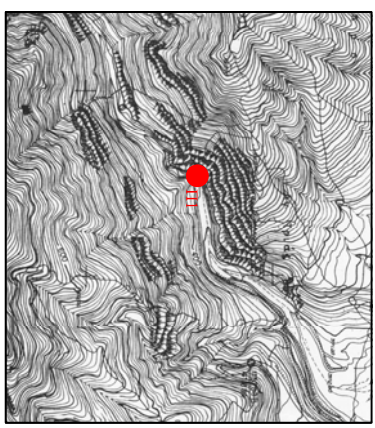
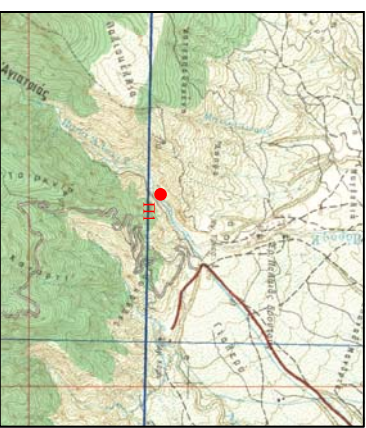


ΑΙΟΘΙΣΙΑΣΜΑ ΑΕΡΟΦΩΤΟΓΡΑΦΙΑΣ ΑΙΟΙ  
GOOGLE EARTH

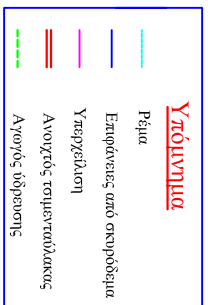


ΑΙΟΘΙΣΙΑΣΜΑ ΧΑΡΤΟΥ ΓΥΣ. ΚΑ. 1:5.000



ΑΙΟΘΙΣΙΑΣΜΑ ΧΑΡΤΟΥ ΓΥΣ. ΚΑ. 1:50.000

Θέση πηγής Αγ. Τριάδος (Π1) : ΧΥ=362626, 4446764  
Θέση φαράγγιου συλλογής νερού : ΧΥ=362658, 4446842



ΕΛΛΗΝΙΚΗ ΔΗΜΟΚΡΑΤΙΑ  
ΠΕΡΙΦΕΡΕΙΑ Κ. ΜΑΚΕΔΟΝΙΑΣ  
ΠΕ ΠΕΠΙΑ  
Δ. ΔΙΟΥ - ΟΛΥΜΠΙΟΥ  
Α.Τ.Υ.

ΕΡΓΟ : Κατασκευή ταμειωτήρα  
στη θέση Εηροκάμια της Δ.Κ. Βροντούς

ΘΕΣΗ : ΔΕ ΔΙΟΥ  
Δ. ΔΙΟΥ - ΟΛΥΜΠΙΟΥ

ΜΕΛΕΤΗΣ : Δ. ΔΙΟΥ - ΟΛΥΜΠΙΟΥ

ΑΡ. ΣΧΕΔΙΟΥ : Τ Τοπογραφικό διάγραμμα

ΘΕΜΑ ΣΧΕΔΙΟΥ : Ανακάλυψη της κοίτης του ρέματος ανάντη και κατάντη της πηγής Π1 (Αγ. Τριάδος)

ΚΑΙΝΑΚΑ : 1/200 ΧΡΟΝΟΣ ΜΕΛΕΤΗΣ : ΙΑΝΟΥΑΡΙΟΣ 2015

ΣΦΡΑΓΙΔΕΣ - ΥΠΟΤΡΑΦΕΣ

Συντάχθηκε 	Εκπονήθηκε 	Θεωρήθηκε 
Τ.Ε. Πάριος Μπαρτζ. Διεύθυνση έργων	Χημικός Μηχανικός Πάριος Μπαρτζ.	Βασικός Μηχανικός Αρχιτεκτονική Σχέση